



ЗЕМЕЛЬНЫЙ УЧАСТОК В СОЛОСЛОВО

15 сот.


Площадь участка


15 км

Расстояние от МКАД

ID 6587



 1-ое Успенское шоссе

 15 сот.

 ИЖС

 по границе

 да

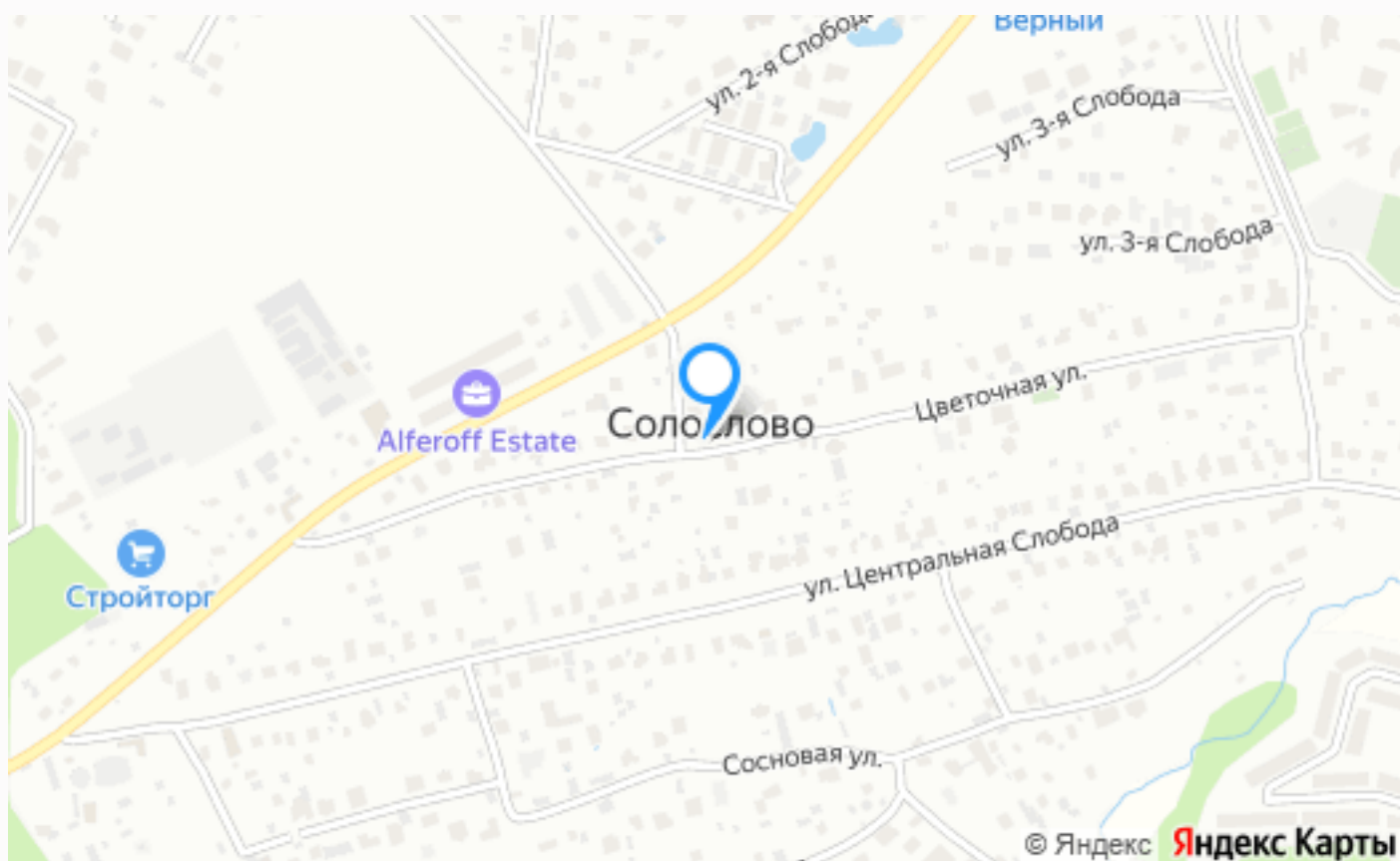
 центральное

 септик

ЗЕМЕЛЬНЫЙ УЧАСТОК В СОЛОСЛОВО

Участок ИЖС. Подходит для коммерческих целей. Почтовый адрес. Без подряда, без обременений, разрешение на строительство, удобная площадка для строительства, отсутствие соседей по границе участка. Возможность увеличить участок, удобный подъезд, асфальт, рядом основная дорога. Тех предписание на свет 380в. 15кВт. Газ на границе участка (упрощенная схема подключения).





Расположение

Солослово

Солослово

О месте



15 км от
МКАД

An aerial photograph of a residential area with a grid of red-outlined plots. A central plot is highlighted in yellow. The plot is roughly rectangular with a slightly irregular shape. It is surrounded by other plots, some of which have numbers like 1118, 1056, 946, 325, 945, 860, 379, 303756, 301261, 566, 565, and 385. The background is a dark, semi-transparent overlay.

ЭТОТ УЧАСТОК ЖДЕТ ИМЕННО ВАС!

ЗЕМЕЛЬНЫЙ УЧАСТОК В СОЛОСЛОВО

15 сот.

Площадь участка

15 км

Расстояние от МКАД

ID 6587